

УТВЕРЖДАЮ:
Заместитель главы
Чебаркульского городского округа
по городскому хозяйству
О.В. Еремин

« ____ » _____ 2024г.

**Карта-схема границ прилегающей территории
для многоквартирного жилого дома № 38 по улице Ленина в г. Чебаркуль
с придомовой территорией**

1. Кадастровый номер объекта, по отношению к которому устанавливается прилегающая территория (если имеются сведения):

74:38:0119015:9

3. Сведения о собственнике и (или) ином законном владельце здания, строения, сооружения, земельного участка, а также их представителях (наименование юридического лица, фамилия, имя, отчество (при наличии) индивидуального предпринимателя или физического лица, место нахождения и адрес юридического лица, почтовый адрес индивидуального предпринимателя или физического лица, номера контактных телефонов):

*общее имущество собственников помещений многоквартирного жилого дома № 38
по ул. Ленина в г. Чебаркуль*

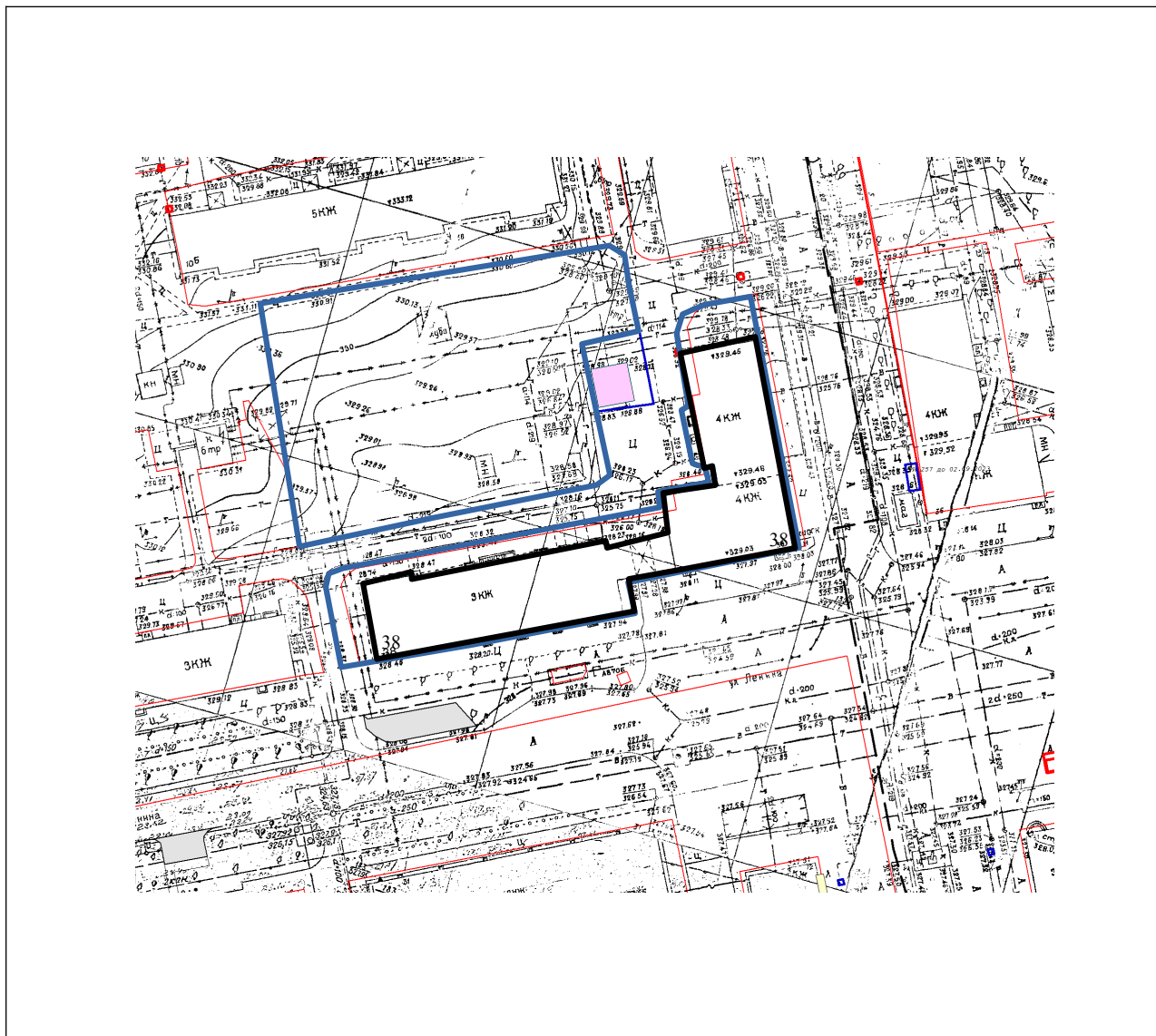
4. Площадь прилегающей территории: 0 кв.м

5. Графическая часть карты — схемы границы прилегающей территории (Приложение 1).

6. Координаты поворотных точек прилегающей территории:




Обозначение характерных точек границ	Координаты <2>, м		Метод определения координат и средняя квадратическая погрешность положения характерной точки (Mt), м
	X	Y	
1	-	-	-
2	-	-	-
3	-	-	-
4	-	-	-
5	-	-	-
6	-	-	-
7	-	-	-
8	-	-	-
9	-	-	-
10	-	-	-

Графическая часть карты-схемы границ прилегающей территории для многоквартирного жилого дома №38 по ул. Ленина г.Чебаркуль



Масштаб 1:1000

Условные обозначения:

	прилегающая территория к многоквартирному жилому дому №38 по ул. Ленина
	контур многоквартирного жилого дома №38 по ул. Ленина
	граница земельного участка многоквартирного жилого дома №38 по ул. Ленина стоящего на кадастровом учете